

Схема границ публичного сервитута для размещения объекта
электросетевого хозяйства "ВЛ-0,4кв д.Кулогоры"
Архангельская область, Пинежский район





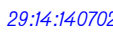




Лист 1

Масштаб 1:2000

Площадь публичного сервитута 14173 кв.м.

Каталог координат приведен на листах 5-7

- Условные обозначения:
-  - направление ВЛ;
 -  - граница публичного сервитута объекта электросетевого хозяйства;
 -  - граница кадастрового квартала по сведениям ЕГРН;
 -  - граница и номер земельного участка по сведениям ЕГРН;
 -  - номер кадастрового квартала по сведениям ЕГРН;
 -  - поворотные точки публичного сервитута объекта электросетевого хозяйства;
 -  - номер поворотной точки публичного сервитута объекта.

Кадастровый инженер



Михота И.В.

Схема границ публичного сервитута для размещения объекта
электросетевого хозяйства "ВЛ-0,4кв д.Кулогоры"
Архангельская область, Пинежский район







Лист 2

Масштаб 1:2000

Площадь публичного сервитута 14173 кв.м.

Каталог координат приведен на листах 5-7

Условные обозначения:

-  - направление ВЛ;
-  - граница публичного сервитута объекта электросетевого хозяйства;
-  - граница кадастрового квартала по сведениям ЕГРН;
-  :193 - граница и номер земельного участка по сведениям ЕГРН;
- 29:14:140301 - номер кадастрового квартала по сведениям ЕГРН;
- - поворотные точки публичного сервитута объекта электросетевого хозяйства;
- 1 - номер поворотной точки публичного сервитута объекта.

Кадастровый инженер _____



Михота И.В.



Лист 3

Масштаб 1:2000

Площадь публичного сервитута 14173 кв.м.

Каталог координат приведен на листах 5-7

Условные обозначения:

- - направление ВЛ;
- граница публичного сервитута объекта электросетевого хозяйства;
- граница кадастрового квартала по сведениям ЕГРН;
- :192 - граница и номер земельного участка по сведениям ЕГРН;
- 29:14:140301 - номер кадастрового квартала по сведениям ЕГРН;
- - поворотные точки публичного сервитута объекта электросетевого хозяйства;
- - номер поворотной точки публичного сервитута объекта.



Кадастровый инженер Михота И.В.







Лист 4

Каталог координат приведен на листах 5-7

Масштаб 1:2000

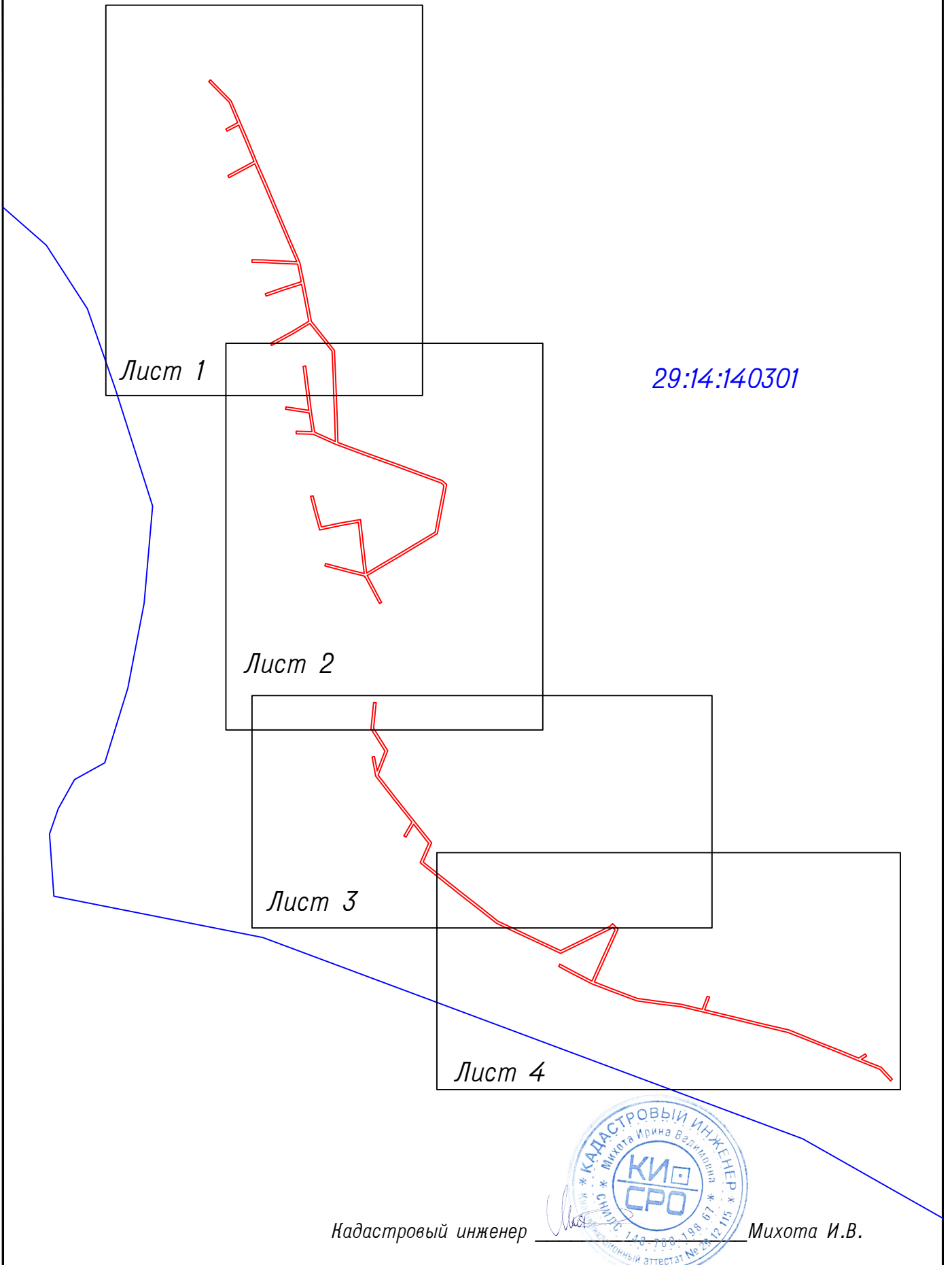
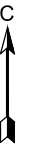
Площадь публичного сервитута 14173 кв.м.

Условные обозначения:

-  - направление ВЛ;
-  - граница публичного сервитута объекта электросетевого хозяйства;
-  - граница кадастрового квартала по сведениям ЕГРН;
-  :192 - граница и номер земельного участка по сведениям ЕГРН;
- 29:14:140301 - номер кадастрового квартала по сведениям ЕГРН;
- - поворотные точки публичного сервитута объекта электросетевого хозяйства;
- - номер поворотной точки публичного сервитута объекта.

Кадастровый инженер   Михота И.В.

Схема расположения листов объекта "ВЛ-0,4кв д.Кулогоры "



Лист 1

29:14:140301

Лист 2

Лист 3

Лист 4

Кадастровый инженер



Михота И.В.

Система координат МСК-29, зона 3
Метод определения координат характерных точек границ – метод спутниковых геодезических измерений

Площадь публичного сервитута 14173 кв.м.

Обозначение характерных точек границы	Координаты, м		Средняя квадратическая погрешность определения координат характерных точек границ
	X	Y	
1	670518,40	3372851,32	0,10
2	670537,90	3372883,98	0,10
3	670550,22	3372904,92	0,10
4	670567,16	3372933,39	0,10
5	670588,00	3372968,22	0,10
6	670627,72	3372975,54	0,10
7	670660,55	3372981,84	0,10
8	670670,23	3372983,65	0,10
9	670676,46	3372976,39	0,10
10	670690,54	3372938,48	0,10
11	670705,10	3372897,92	0,10
12	670722,29	3372850,70	0,10
13	670740,01	3372802,36	0,10
14	670780,76	3372801,10	0,10
15	670815,62	3372799,70	0,10
16	670852,52	3372798,40	0,10
17	670893,79	3372796,69	0,10
18	670941,98	3372757,98	0,10
19	670974,92	3372751,83	0,10
20	671006,91	3372745,63	0,10
21	671039,91	3372738,96	0,10
22	671076,90	3372723,10	0,10
23	671108,35	3372709,65	0,10
24	671142,25	3372695,39	0,10
25	671172,21	3372682,66	0,10
26	671208,34	3372666,86	0,10
27	671240,71	3372653,54	0,10
28	671272,89	3372639,94	0,10
29	671309,41	3372624,51	0,10
30	671344,36	3372590,01	0,10
31	671341,41	3372587,02	0,10
32	671307,03	3372620,95	0,10
33	671273,02	3372635,33	0,10
34	671262,45	3372615,56	0,10
35	671258,75	3372617,54	0,10
36	671269,14	3372636,97	0,10
37	671239,09	3372649,66	0,10

38	671208,47	3372662,27	0,10
39	671185,00	3372618,76	0,10
40	671181,30	3372620,76	0,10
41	671204,59	3372663,92	0,10
42	671170,55	3372678,80	0,10
43	671140,62	3372691,52	0,10
44	671106,71	3372705,78	0,10
45	671075,25	3372719,24	0,10
46	671041,52	3372733,70	0,10
47	671042,65	3372706,00	0,10
48	671044,22	3372679,74	0,10
49	671044,58	3372659,10	0,10
50	671040,38	3372659,03	0,10
51	671040,03	3372679,58	0,10
52	671038,46	3372705,79	0,10
53	671037,25	3372735,21	0,10
54	671007,94	3372741,14	0,10
55	670998,37	3372710,59	0,10
56	670988,12	3372681,34	0,10
57	670984,15	3372682,72	0,10
58	670994,38	3372711,91	0,10
59	671003,80	3372741,96	0,10
60	670974,14	3372747,70	0,10
61	670942,12	3372753,68	0,10
62	670925,43	3372726,07	0,10
63	670905,30	3372689,87	0,10
64	670901,63	3372691,91	0,10
65	670921,79	3372728,18	0,10
66	670938,33	3372755,53	0,10
67	670892,24	3372792,55	0,10
68	670852,36	3372794,21	0,10
69	670815,46	3372795,50	0,10
70	670780,61	3372796,91	0,10
71	670741,82	3372798,11	0,10
72	670757,34	3372763,43	0,10
73	670791,70	3372758,30	0,10
74	670821,76	3372754,33	0,10
75	670867,64	3372748,56	0,10
76	670867,11	3372744,39	0,10
77	670821,22	3372750,16	0,10
78	670793,89	3372753,77	0,10
79	670799,56	3372715,75	0,10
80	670795,41	3372715,14	0,10
81	670789,56	3372754,37	0,10
82	670758,08	3372759,08	0,10
83	670758,94	3372732,92	0,10

84	670754,75	3372732,78	0,10
85	670753,81	3372761,04	0,10
86	670737,05	3372798,26	0,10
87	670718,34	3372849,25	0,10
88	670701,15	3372896,49	0,10
89	670686,59	3372937,04	0,10
90	670672,78	3372974,22	0,10
91	670668,65	3372979,04	0,10
92	670661,32	3372977,72	0,10
93	670628,49	3372971,41	0,10
94	670590,63	3372964,44	0,10
95	670570,77	3372931,24	0,10
96	670553,84	3372902,78	0,10
97	670541,51	3372881,84	0,10
98	670522,64	3372850,24	0,10
99	670566,77	3372845,14	0,10
100	670611,91	3372840,11	0,10
101	670605,86	3372805,58	0,10
102	670599,27	3372774,86	0,10
103	670624,20	3372767,90	0,10
104	670651,41	3372760,88	0,10
105	670650,35	3372756,82	0,10
106	670623,11	3372763,85	0,10
107	670594,33	3372771,88	0,10
108	670601,73	3372806,38	0,10
109	670607,00	3372836,43	0,10
110	670566,30	3372840,96	0,10
111	670521,98	3372846,09	0,10
112	670529,11	3372817,30	0,10
113	670538,45	3372781,74	0,10
114	670534,38	3372780,67	0,10
115	670525,04	3372816,26	0,10
116	670517,52	3372846,60	0,10
117	670516,24	3372847,71	0,10
118	670471,75	3372871,52	0,10
119	670473,73	3372875,22	0,10
1	670518,40	3372851,32	0,10