

**ЗАКЛЮЧЕНИЕ**  
о результатах общественных обсуждений/публичных слушаний  
(нужное подчеркнуть)

25 мая 2021 г.  
дата оформления заключения

I. Общие сведения об общественных обсуждениях

1. Наименование проекта, рассмотренного на общественных обсуждениях или публичных слушаниях	Проект генерального плана сельского поселения «Карпогорское» Пинежского муниципального района Архангельской области
2. Организатор общественных обсуждений или публичных слушаний	Комиссия по подготовке проектов правил землепользования и застройки муниципальных образований Архангельской области
3. Информация о территории, в пределах которой проводились общественные обсуждения или публичные слушания, и сроке проведения общественных обсуждений или публичных слушаний	Территория сельского поселения «Карпогорское» Пинежского муниципального района Архангельской области (все населенные пункты сельского поселения). Срок проведения общественных обсуждений по проекту генерального плана сельского поселения «Карпогорское» Пинежского муниципального района Архангельской области – 45 календарных дней (с 13 апреля 2021 г. по 27 мая 2021 г.).
4. Сведения о количестве участников общественных обсуждений или публичных слушаний, принявших участие в общественных обсуждениях или публичных слушаниях	1 участник
5. Реквизиты протокола общественных обсуждений или публичных слушаний	Протокол общественных обсуждений по проекту генерального плана сельского поселения «Карпогорское» Пинежского муниципального района Архангельской области от 21 мая 2021 г.

II. Предложения и замечания, касающиеся проекта, внесенные участниками общественных обсуждений/публичных слушаний

1. Содержание предложений и замечаний, касающихся проекта, внесенных участниками общественных обсуждений или публичных слушаний, постоянно проживающих на территории, в пределах которой проведены общественные обсуждения или публичные слушания:

1.1 Предложений и замечаний не поступило

---

2. Содержание предложений и замечаний, касающихся проекта, внесенных иными участниками общественных обсуждений или публичных слушаний:

Администрация муниципального образования «Пинежский муниципальный район»:

- 2.1 Изменить функциональную зону застройки индивидуальными жилыми домами на зону озелененных территорий общего пользования (лесопарки, парки, сады, скверы, бульвары, городские леса) в отношении земельных участков, согласно приложению 1.
- 2.2 Изменить функциональную зону застройки индивидуальными жилыми домами на зону озелененных территорий общего пользования (лесопарки, парки, сады, скверы, бульвары, городские леса) в отношении земельных участков, согласно приложению 2.
- 2.3 Изменить функциональную иную зону на общественно-деловую зону в отношении земельного участка с кадастровым номером 29:14:050303:125, в целях строительства клуба в с. Карпогоры.

III. Аргументированные рекомендации комиссии при министерстве строительства и архитектуры Архангельской области по организации и проведению общественных обсуждений и публичных слушаний

- 2.1 Комиссия считает целесообразным учесть данное предложение.
- 2.2 Комиссия считает целесообразным учесть данное предложение.
- 2.3 Комиссия считает целесообразным учесть данное предложение.

#### ВЫВОДЫ


Общественные обсуждения по проекту генерального плана сельского поселения «Карпогорское» Пинежского муниципального района Архангельской области проведены в соответствии с законодательством о градостроительной деятельности.

Полученные предложения рассмотрены комиссией по подготовке проектов правил землепользования и застройки муниципальных образований Архангельской области. Рекомендации о целесообразности учета рассмотренных комиссией предложений сформированы.

Общественные обсуждения по проекту генерального плана сельского поселения «Карпогорское» Пинежского муниципального района Архангельской области признать состоявшимися.

(аргументированные рекомендации комиссии о целесообразности или нецелесообразности учета внесенных участниками общественных обсуждений или публичных слушаний предложений и замечаний и выводы по результатам общественных обсуждений или публичных слушаний)

Заместитель председателя комиссии при министерстве строительства и архитектуры Архангельской области по организации и проведению общественных обсуждений и публичных слушаний



О.Н. Бугаева  
(подпись, инициалы и фамилия)

Секретарь комиссии при министерстве строительства и архитектуры Архангельской области по организации и проведению общественных обсуждений и публичных слушаний



Е.Ю. Габова  
(подпись, инициалы и фамилия)


Приложение:

1. схема расположения земельного участка – 1 л;
2. схемы расположения территорий – 2 л.

Архангельский филиал  
ПАО «Ростелеком»

Согласовано  
И.В. Ткачев

СОГЛАСОВАНО, *Иванов*  
*Иванов*

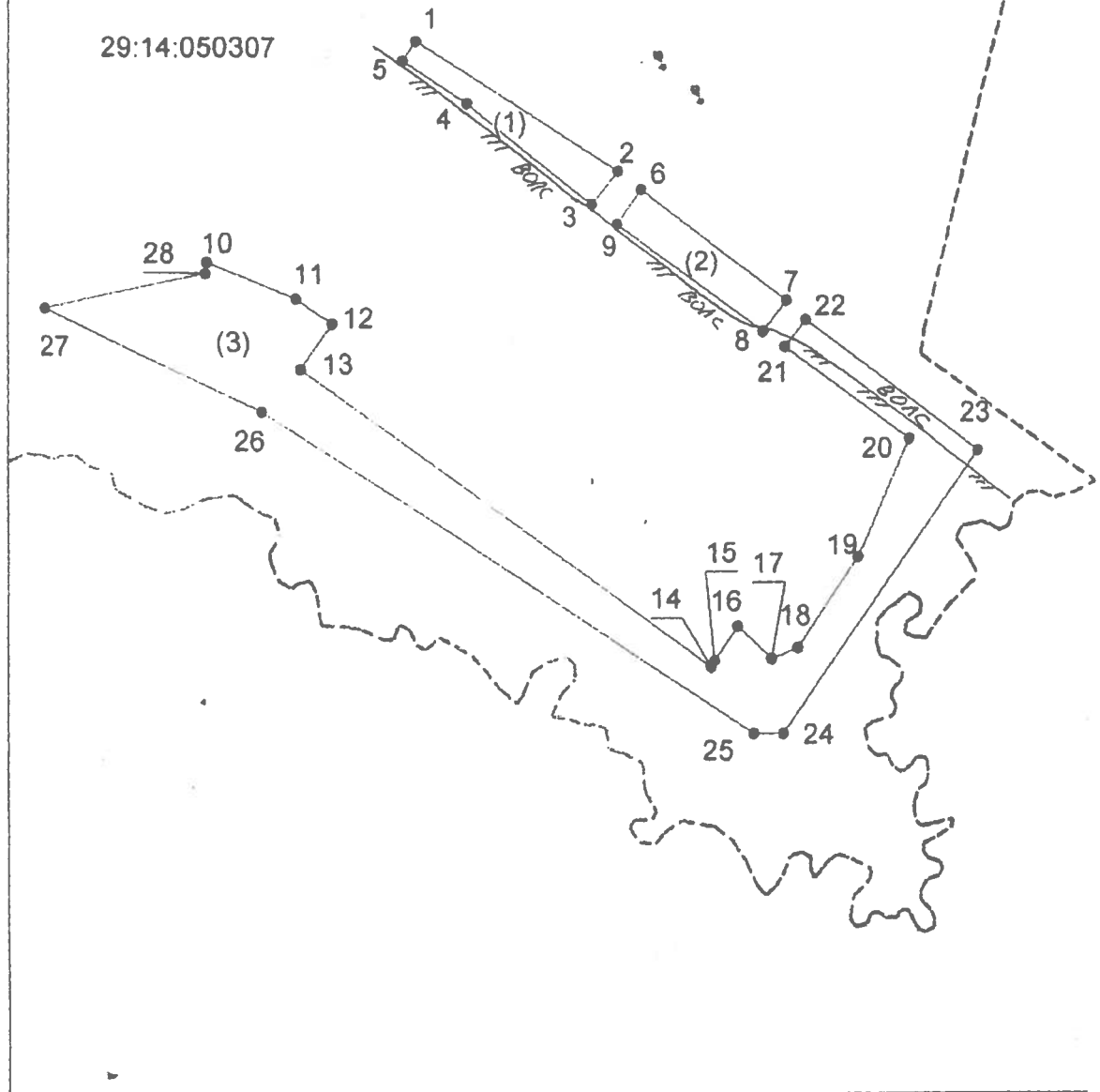


19. октября 2017 г.

СОГЛАСОВАНО  
НАЧАЛЬНИК ОТДЕЛА АРХИТЕКТУРЫ  
И СТРОИТЕЛЬСТВА АДМИНИСТРАЦИИ  
МО «ПИНЕЖСКИЙ РАЙОН»

*В.А. Грицук*  
19.10.2017

29:14:050307



Система координат: МСК-29, зона 3  
Масштаб 1:5000

Условные обозначения:

- граница образуемого земельного участка,
- граница учтенного земельного участка,
- граница кадастрового квартала,
- характерная точка границы земельного участка.
- *Волна* - *волнообразная линия (ВЛН) ПАО «Ростелеком»*





Периметр: 360м Площадь: 3 378м² X





Периметр: 786м Площадь: 5 961м<sup>2</sup> ×