

Публичный сервитут с целью размещения объекта электросетевого хозяйства (КТП-250/10-0.4 п.Пинега (обоз))

Приложение к постановлению администрации МО "Пинежский район"

в кадастровом квартале 29:14:140702, 29:14:140703, расположенного по адресу: Архангельская область, Пинежский район, МО "Пинежское", пос. Пинега

от "___" _____ 2022 г. № _____

Система координат МСК 29

Метод определения координат: метод спутниковых геодезических измерений





Площадь публичного сервитута - 480 кв.м.

Обозначение характерных точек границ	координаты, м		Средняя квадратическая погрешность положения характерных точек границ (M _t), м
	X	Y	
1	667358,09	3369240,43	0,1
2	667363,51	3369262,16	0,1
3	667342,68	3369267,46	0,1
4	667337,33	3369245,72	0,1



Масштаб 1:500

Условные обозначения

-  - ТП;
-  - границы публичного сервитута;
-  - границы кадастрового квартала по сведениям ЕГРН;
-  - границы земельных участков по сведениям ЕГРН;
- 29:19:033801 - номер кадастрового квартала
- :25 - обозначение кадастрового номера земельного участка