

Публичный сервитут с целью размещения объекта электросетевого хозяйства
(КТП-250кВА Вальтево Пин.р-он)

Приложение
к постановлению администрации
МО "Пинежский район"

в кадастровом квартале 29:14:130401,
расположенного по адресу: Архангельская область, Пинежский район,
МО "Пинежское", д. Труфанова

от "___" _____ 2022 г. № _____

Система координат МСК 29

Метод определения координат: метод спутниковых геодезических измерений





Площадь публичного сервитута - 513 кв.м.

Обозначение характерных точек границ	координаты, м		Средняя квадратическая погрешность положения характерных точек границ (M _t), м
	X	Y	
1	642469,79	3402989,26	0,1
2	642464,35	3403010,80	0,1
3	642442,00	3403005,23	0,1
4	642447,31	3402983,66	0,1



Масштаб 1:500

Условные обозначения

-  - ТП;
-  - границы публичного сервитута;
-  - границы кадастрового квартала по сведениям ЕГРН;
-  - границы земельных участков по сведениям ЕГРН;
- 29:19:033801 - номер кадастрового квартала
- :25 - обозначение кадастрового номера земельного участка