

Публичный сервитут с целью размещения объекта электросетевого хозяйства  
(КТП-250.Ферма.д.Матвера)

Приложение  
к постановлению администрации  
МО "Пинежский район"

в кадастровом квартале 29:14:131301,  
расположенного по адресу: Архангельская область, Пинежский район,  
МО "Пинежское", д. Матвера

от "\_\_\_" "\_\_\_\_\_" 2022 г. № \_\_\_\_\_

Система координат МСК 29

Метод определения координат: метод спутниковых геодезических измерений

Площадь публичного сервитута - 451 кв.м.





Обозначение характерных точек границ	координаты, м		Средняя квадратическая погрешность положения характерных точек границ (M <sub>t</sub> ), м
	X	Y	
1	629194,16	3409285,21	0,1
2	629199,09	3409306,27	0,1
3	629178,87	3409311,07	0,1
4	629173,78	3409290,02	0,1

29:14:131301



Масштаб 1:500

Условные обозначения

-  - ТП;
-  - границы публичного сервитута;
-  - границы кадастрового квартала по сведениям ЕГРН;
-  - границы земельных участков по сведениям ЕГРН;
- 29:19:033801 - номер кадастрового квартала
- :25 - обозначение кадастрового номера земельного участка