

Публичный сервитут с целью размещения объекта электросетевого хозяйства  
(КТП№9 В/к Ваймуша, КТП-100-10/0,4У1, 100кВт)

Приложение  
к постановлению администрации  
МО "Пинежский район"

в кадастровом квартале 29:14:050401,  
расположенного по адресу: Архангельская область, Пинежский район,  
сельское поселение "Карпогорское", д. Ваймуша

от "\_\_\_" \_\_\_\_\_ 2022 г. № \_\_\_\_\_

Система координат МСК 29

Метод определения координат: метод спутниковых геодезических измерений





Площадь публичного сервитута - 462 кв.м.

Обозначение характерных точек границ	координаты, м		Средняя квадратическая погрешность положения характерных точек границ (M <sub>t</sub> ), м
	X	Y	
1	586489,91	3423270,30	0,1
2	586474,78	3423285,69	0,1
3	586459,51	3423270,59	0,1
4	586474,70	3423255,27	0,1



Масштаб 1:500

Условные обозначения

-  - ТП;
-  - границы публичного сервитута;
-  - границы кадастрового квартала по сведениям ЕГРН;
-  - границы земельных участков по сведениям ЕГРН;
- 29:19:033801 - номер кадастрового квартала
- :25 - обозначение кадастрового номера земельного участка