

Публичный сервитут с целью размещения объекта электросетевого хозяйства  
(КТН-63 КВА СЗ РОССИЯ Д.ПЕ4ОРА)

Приложение  
к постановлению администрации  
МО "Пинежский район"

в кадастровом квартале 29:14:130301,  
расположенного по адресу: Архангельская область, Пинежский район,  
МО "Пинежское", д. Печгора

от "\_\_\_" \_\_\_\_\_ 2022 г. № \_\_\_\_\_

Система координат МСК 29

Метод определения координат: метод спутниковых геодезических измерений





Площадь публичного сервитута - 445 кв.м.

Обозначение характерных точек границ	координаты, м		Средняя квадратическая погрешность положения характерных точек границ (M <sub>t</sub> ), м
	X	Y	
1	645447,91	3402844,24	0,1
2	645457,85	3402863,22	0,1
3	645439,46	3402872,85	0,1
4	645429,52	3402853,87	0,1



Масштаб 1:500

Условные обозначения

-  - ТП;
-  - границы публичного сервитута;
-  - границы кадастрового квартала по сведениям ЕГРН;
-  - границы земельных участков по сведениям ЕГРН;
- 29:19:033801 - номер кадастрового квартала
- :25 - обозначение кадастрового номера земельного участка