

Публичный сервитут с целью размещения объекта электросетевого хозяйства (КТП-160-10/0,4 №17 Олькино, КТП-160-10/0,4 У1, 160кВт)

Приложение
к постановлению администрации
МО "Пинежский район"

в кадастровом квартале 29:14:140801, на части земельного участка
с кадастровым номером 29:14:140801:409,
расположенного по адресу: Архангельская область, Пинежский район,
МО "Пинежское", д. Цимола

от "___" _____ 2022 г. № _____

Система координат МСК 29

Метод определения координат: метод спутниковых геодезических измерений





Площадь публичного сервитута - 479 кв.м.

Обозначение характерных точек границ	координаты, м		Средняя квадратическая погрешность положения характерных точек границ (M _t), м
	X	Y	
1	664101,00	3369062,79	0,1
2	664108,06	3369083,51	0,1
3	664087,36	3369090,60	0,1
4	664080,30	3369069,85	0,1



Масштаб 1:500

Условные обозначения

-  - ТП;
-  - границы публичного сервитута;
-  - границы кадастрового квартала по сведениям ЕГРН;
-  - границы земельных участков по сведениям ЕГРН;
- 29:19:033801 - номер кадастрового квартала
- :25 - обозначение кадастрового номера земельного участка