

Графическое описание местоположения границы зоны публичного сервитута для эксплуатации объекта электросетевого хозяйства "ВЛ-10кВ пос. Новолавела" на кадастровом плане территории кадастрового квартала 29:14:060601





от "___" _____ 2022г. №___

Адрес (местоположение): Российская Федерация, Архангельская область, Пинежский муниципальный район, сельское поселение "Лавельское", пос. Новолавела



Масштаб 1:3000

Условные обозначения:

-  - граница кадастрового квартала;
-  - граница зоны публичного сервитута, сведения о которой достаточны для определения ее местоположения;
-  - существующая часть границы земельного участка, имеющиеся в ЕГРН сведения о которой достаточны для определения ее местоположения;
-  n1 - обозначение характерной точки границы зоны публичного сервитута, сведения о которой позволяют однозначно определить ее местоположение на местности;
- 29:14:061101 - номер кадастрового квартала.



Дата "15" ноября 2022г. Кадастровый инженер  А.С. Колослава