

Графическое описание местоположения границы зоны публичного сервитута для эксплуатации объекта электросетевого хозяйства "ВЛ-0,4кВ пос. Новолавела" на кадастровом плане территории кадастрового квартала 29:14:060601

от "___" _____ 2022г. №___





Адрес (местоположение): Российская Федерация, Архангельская область, Пинежский муниципальный район, сельское поселение "Лавельское", пос. Новолавела

Выносной лист №1



Масштаб 1:1000

Условные обозначения:

-  - граница кадастрового квартала;
-  - граница зоны публичного сервитута, сведения о которой достаточны для определения ее местоположения;
-  - существующая часть границы земельного участка, имеющиеся в ЕГРН сведения о которой достаточны для определения ее местоположения;
-  n1 - обозначение характерной точки границы зоны публичного сервитута, сведения о которой позволяют однозначно определить ее местоположение на местности;
- 29:14:060601 - номер кадастрового квартала.



Дата "15" ноября 2022г. : Кадастровый инженер  А.С. Колослава

Графическое описание местоположения границы зоны публичного сервитута для эксплуатации объекта электросетевого хозяйства "ВЛ-0,4кВ пос. Новолавела" на кадастровом плане территории кадастрового квартала 29:14:060601

от "___" _____ 2022г. №





Адрес (местоположение): Российская Федерация, Архангельская область, Пинежский муниципальный район, сельское поселение "Лавельское", пос. Новолавела

Выносной лист №2




Масштаб 1:1000

Условные обозначения:

-  - граница кадастрового квартала;
-  - граница зоны публичного сервитута, сведения о которой достаточны для определения ее местоположения;
-  - существующая часть границы земельного участка, имеющиеся в ЕГРН сведения о которой достаточны для определения ее местоположения;
-  n1 - обозначение характерной точки границы зоны публичного сервитута, сведения о которой позволяют однозначно определить ее местоположение на местности;
- 29:14:060601 - номер кадастрового квартала.



Дата "15" ноября 2022г. Кадастровый инженер  А.С. Колослава

Графическое описание местоположения границы зоны публичного сервитута для эксплуатации объекта электросетевого хозяйства "ВЛ-0,4кВ пос. Новолавела" на кадастровом плане территории кадастрового квартала 29:14:060601

от "___" _____ 2022г. №___





Адрес (местоположение): Российская Федерация, Архангельская область, Пинежский муниципальный район, сельское поселение "Лавельское", пос. Новолавела

Выносной лист №3



Масштаб 1:2000

Условные обозначения:

-  - граница кадастрового квартала;
-  - граница зоны публичного сервитута, сведения о которой достаточны для определения ее местоположения;
-  - существующая часть границы земельного участка, имеющиеся в ЕГРН сведения о которой достаточны для определения ее местоположения;
-  **n58** - обозначение характерной точки границы зоны публичного сервитута, сведения о которой позволяют однозначно определить ее местоположение на местности;
- 29:14:060601** - номер кадастрового квартала.



Дата "15" ноября 2022г. : Кадастровый инженер *А.С. Колослава*

Графическое описание местоположения границы зоны публичного сервитута для эксплуатации объекта электросетевого хозяйства "ВЛ-0,4кВ пос. Новолавела" на кадастровом плане территории кадастрового квартала 29:14:060601

от "___" _____ 2022г. №___

Адрес (местоположение): Российская Федерация, Архангельская область, Пинежский муниципальный район, сельское поселение "Лавельское", пос. Новолавела

Выносной лист №4



Условные обозначения:

- - граница кадастрового квартала;
- - граница зоны публичного сервитута, сведения о которой достаточны для определения ее местоположения;
- - существующая часть границы земельного участка, имеющиеся в ЕГРН сведения о которой достаточны для определения ее местоположения;
- **n124** - обозначение характерной точки границы зоны публичного сервитута, сведения о которой позволяют однозначно определить ее местоположение на местности;
- 29:14:060601 - номер кадастрового квартала.

Масштаб 1:1000



Дата "15" ноября 2022г. Кадастровый инженер *Колослова А.С.* А.С. Колослова

Графическое описание местоположения границы зоны публичного сервитута для эксплуатации объекта электросетевого хозяйства "ВЛ-0,4кВ пос. Новолавела" на кадастровом плане территории кадастрового квартала 29:14:060601

от "___" _____ 2022г. №___





Адрес (местоположение): Российская Федерация, Архангельская область, Пинежский муниципальный район, сельское поселение "Лавельское", пос. Новолавела

Выносной лист №5



Масштаб 1:3000

Условные обозначения:

-  - граница кадастрового квартала;
-  - граница зоны публичного сервитута, сведения о которой достаточны для определения ее местоположения;
-  - существующая часть границы земельного участка, имеющиеся в ЕГРН сведения о которой достаточны для определения ее местоположения;
-  **n135** - обозначение характерной точки границы зоны публичного сервитута, сведения о которой позволяют однозначно определить ее местоположение на местности;
- 29:14:060601** - номер кадастрового квартала.



Дата "15" ноября 2022г. Кадастровый инженер  А.С. Колослава

Графическое описание местоположения границы зоны публичного сервитута для эксплуатации объекта электросетевого хозяйства "ВЛ-0,4кВ пос. Новолавела" на кадастровом плане территории кадастрового квартала 29:14:060601

от "___" _____ 2022г. №

Адрес (местоположение): Российская Федерация, Архангельская область, Пинежский муниципальный район, сельское поселение "Лавельское", пос. Новолавела

Выносной лист №6



Условные обозначения:

- - граница кадастрового квартала;
- - граница зоны публичного сервитута, сведения о которой достаточны для определения ее местоположения;
- - существующая часть границы земельного участка, имеющиеся в ЕГРН сведения о которой достаточны для определения ее местоположения;
- n216 - обозначение характерной точки границы зоны публичного сервитута, сведения о которой позволяют однозначно определить ее местоположение на местности;
- 29:14:060601 - номер кадастрового квартала.

Масштаб 1:5000



Дата "15" ноября 2022г. Кадастровый инженер *Анна Саркисова* А.С. Колославова

Графическое описание местоположения границы зоны публичного сервитута для эксплуатации объекта электросетевого хозяйства "ВЛ-0,4кВ пос. Новолавела" на кадастровом плане территории кадастрового квартала 29:14:060601

от " " 2022г. №

Адрес (местоположение): Российская Федерация, Архангельская область, Пинежский муниципальный район, сельское поселение "Лавельское", пос. Новолавела

Выносной лист №7



Масштаб 1:2000

Условные обозначения:

- - граница кадастрового квартала;
- - граница зоны публичного сервитута, сведения о которой достаточны для определения ее местоположения;
- - существующая часть границы земельного участка, имеющиеся в ЕГРН сведения о которой достаточны для определения ее местоположения;
- н584 - обозначение характерной точки границы зоны публичного сервитута, сведения о которой позволяют однозначно определить ее местоположение на местности;
- 29:14:060601 - номер кадастрового квартала.



Дата "15" ноября 2022г. : Кадастровый инженер *А.С. Колослава* А.С. Колослава

Графическое описание местоположения границы зоны публичного сервитута для эксплуатации объекта электросетевого хозяйства "ВЛ-0,4кВ пос. Новолавела" на кадастровом плане территории кадастровых кварталов 29:14:060601, 29:14:061101

от " " 2022г. №

Адрес (местоположение): Российская Федерация, Архангельская область, Пинежский муниципальный район, сельское поселение "Лавельское", пос. Новолавела

Выносной лист №8



Масштаб 1:3000

Условные обозначения:

- - граница кадастрового квартала;
- - граница зоны публичного сервитута, сведения о которой достаточны для определения ее местоположения;
- - существующая часть границы земельного участка, имеющиеся в ЕГРН сведения о которой достаточны для определения ее местоположения;
- **n630** - обозначение характерной точки границы зоны публичного сервитута, сведения о которой позволяют однозначно определить ее местоположение на местности;
- 29:14:060601 - номер кадастрового квартала.



Дата "15" ноября 2022г. : Кадастровый инженер *А.С. Колославова* А.С. Колославова

Графическое описание местоположения границы зоны публичного сервитута для эксплуатации объекта электросетевого хозяйства "ВЛ-0,4кВ пос. Новолавела" на кадастровом плане территории кадастрового квартала 29:14:060601

от " " 2022г. №

Адрес (местоположение): Российская Федерация, Архангельская область, Пинежский муниципальный район, сельское поселение "Лавельское", пос. Новолавела

Выносной лист №9



Масштаб 1:3000

Условные обозначения:

- - граница кадастрового квартала;
- - граница зоны публичного сервитута, сведения о которой достаточны для определения ее местоположения;
- - существующая часть границы земельного участка, имеющиеся в ЕГРН сведения о которой достаточны для определения ее местоположения;
- **п780** - обозначение характерной точки границы зоны публичного сервитута, сведения о которой позволяют однозначно определить ее местоположение на местности;
- 29:14:060601 - номер кадастрового квартала.



Дата "15" ноября 2022г. : Кадастровый инженер *А.С. Колослава* А.С. Колослава

**Графическое описание местоположения границы зоны публичного сервитута для эксплуатации объекта электросетевого хозяйства "ВЛ-0,4кВ пос. НоволаVELA"
на кадастровом плане территории кадастрового квартала 29:14:060601**

от " " 2022г. №

Адрес (местоположение): Российская Федерация, Архангельская область, Пинежский муниципальный район, сельское поселение "Лавельское", пос. НоволаVELA

Выносной лист №10



Масштаб 1:3000

Условные обозначения:

- - граница кадастрового квартала;
- - граница зоны публичного сервитута, сведения о которой достаточны для определения ее местоположения;
- - существующая часть границы земельного участка, имеющиеся в ЕГРН сведения о которой достаточны для определения ее местоположения;
- n960 - обозначение характерной точки границы зоны публичного сервитута, сведения о которой позволяют однозначно определить ее местоположение на местности;
- 29:14:060601 - номер кадастрового квартала.



Дата "15" ноября 2022г. Кадастровый инженер *А.С. Колослава*