

Публичный сервитут с целью размещения объекта электросетевого хозяйства
(КТП-250кВа Кусогора, Матвера Пин.р-он)

Приложение
к постановлению администрации
МО "Пинежский район"

в кадастровом квартале 29:14:120501,
расположенного по адресу: Архангельская область, Пинежский район,
МО "Пиренемское", д. Кусогора

от "___" _____ 2022 г. № _____

Система координат МСК 29

Метод определения координат: метод спутниковых геодезических измерений





Площадь публичного сервитута - 487 кв.м.

| Обозначение характерных точек границ | координаты, м | | Средняя квадратическая погрешность положения характерных точек границ (M _t), м |
|--|---------------|------------|---|
| | X | Y | |
| 1 | 621857,80 | 3414954,71 | 0,1 |
| 2 | 621863,81 | 3414976,56 | 0,1 |
| 3 | 621843,12 | 3414982,24 | 0,1 |
| 4 | 621836,70 | 3414961,09 | 0,1 |



Масштаб 1:500

Условные обозначения

-  - ТП;
-  - границы публичного сервитута;
-  - границы кадастрового квартала по сведениям ЕГРН;
-  - границы земельных участков по сведениям ЕГРН;
- 29:19:033801 - номер кадастрового квартала
- :25 - обозначение кадастрового номера земельного участка