

**Публичный сервитут с целью размещения объекта электросетевого хозяйства  
(КТП-160/10КВ, ТРАНСФОРМАТОР. П. ПИНЕГА)**

Приложение  
к постановлению администрации  
МО "Пинежский район"

**в кадастровом квартале 29:14:140707, 29:14:140705,  
расположенного по адресу: Архангельская область, Пинежский район,  
МО "Пинежское", пос. Пинега**

от "\_\_\_" \_\_\_\_\_ 2022 г. № \_\_\_\_\_

Система координат МСК 29

Метод определения координат: метод спутниковых геодезических измерений

Площадь публичного сервитута - 466 кв.м.





Обозначение характерных точек границ	координаты, м		Средняя квадратическая погрешность положения характерных точек границ (M <sub>t</sub> ), м
	X	Y	
1	666097,35	3368906,19	0,1
2	666081,09	3368920,78	0,1
3	666066,73	3368905,05	0,1
4	666082,92	3368890,39	0,1

29:14:140707



Масштаб 1:500

Условные обозначения

-  - ТП;
-  - границы публичного сервитута;
-  - границы кадастрового квартала по сведениям ЕГРН;
-  - границы земельных участков по сведениям ЕГРН;
- 29:19:033801 - номер кадастрового квартала
- :25 - обозначение кадастрового номера земельного участка