

Публичный сервитут с целью размещения объекта электросетевого хозяйства  
(ГКТПн-250/10-0.4 п.Пинега)

Приложение  
к постановлению администрации  
МО "Пинежский район"

в кадастровом квартале 29:14:140707, на части земельного участка  
с кадастровым номером 29:14:140707:73,  
расположенного по адресу: Архангельская область, Пинежский район,  
МО "Пинежское", пос. Пинега

от "\_\_\_" \_\_\_\_\_ 2022 г. № \_\_\_\_\_

Система координат МСК 29

Метод определения координат: метод спутниковых геодезических измерений





Площадь публичного сервитута - 480 кв.м.

Обозначение характерных точек границ	координаты, м		Средняя квадратическая погрешность положения характерных точек границ (M <sub>t</sub> ), м
	X	Y	
1	665759,80	3369188,68	0,1
2	665754,56	3369209,97	0,1
3	665733,17	3369204,50	0,1
4	665738,76	3369183,30	0,1



Масштаб 1:500

Условные обозначения

-  - ТП;
-  - границы публичного сервитута;
-  - границы кадастрового квартала по сведениям ЕГРН;
-  - границы земельных участков по сведениям ЕГРН;
- 29:19:033801 - номер кадастрового квартала
- :25 - обозначение кадастрового номера земельного участка