

Публичный сервитут с целью размещения объекта электросетевого хозяйства  
(КТП мощ.1260кВА 6 с-з Россия д.Труфанова Пин.р-н)

Приложение  
к постановлению администрации  
МО "Пинежский район"

в кадастровом квартале 29:14:130201,  
расположенного по адресу: Архангельская область, Пинежский район,  
МО "Пинежское", д. Почезерье

от "\_\_\_" \_\_\_\_\_ 2022 г. № \_\_\_\_\_

Система координат МСК 29

Метод определения координат: метод спутниковых геодезических измерений





Площадь публичного сервитута - 465 кв.м.

Обозначение характерных точек границ	координаты, м		Средняя квадратическая погрешность положения характерных точек границ (M <sub>t</sub> ), м
	X	Y	
1	642400,98	3397197,35	0,1
2	642404,52	3397218,76	0,1
3	642383,37	3397222,21	0,1
4	642379,83	3397200,80	0,1



Масштаб 1:500

Условные обозначения

-  - ТП;
-  - границы публичного сервитута;
-  - границы кадастрового квартала по сведениям ЕГРН;
-  - границы земельных участков по сведениям ЕГРН;
- 29:19:033801 - номер кадастрового квартала
- :25 - обозначение кадастрового номера земельного участка