

Публичный сервитут с целью размещения объекта электросетевого хозяйства
(КТП В.Гора, КТП-25-10/0,4, 25кВт)

Приложение
к постановлению администрации
МО "Пинежский район"

в кадастровом квартале 29:14:131201, 29:14:131901,
расположенного по адресу: Архангельская область, Пинежский район,
МО "Пинежское", д. Высокая

от "___" _____ 2022 г. № _____

Система координат МСК 29

Метод определения координат: метод спутниковых геодезических измерений





Площадь публичного сервитута - 466 кв.м.

Обозначение характерных точек границ	координаты, м		Средняя квадратическая погрешность положения характерных точек границ (M _t), м
	X	Y	
1	631423,88	3410556,46	0,1
2	631413,23	3410575,22	0,1
3	631394,77	3410565,74	0,1
4	631404,00	3410546,12	0,1



Масштаб 1:500

Условные обозначения

-  - ТП;
-  - границы публичного сервитута;
-  - границы кадастрового квартала по сведениям ЕГРН;
-  - границы земельных участков по сведениям ЕГРН;
- 29:19:033801 - номер кадастрового квартала
- :25 - обозначение кадастрового номера земельного участка