

Публичный сервитут с целью размещения объекта электросетевого хозяйства
(КТН-25квa сз"Россия" д.Печгора)

Приложение
к постановлению администрации
МО "Пинежский район"

в кадастровом квартале 29:14:130101,
расположенного по адресу: Архангельская область, Пинежский район,
МО "Пинежское", д. Усть-Поча

от "___" _____ 2022 г. № _____

Система координат МСК 29

Метод определения координат: метод спутниковых геодезических измерений

Площадь публичного сервитута - 443 кв.м.





Обозначение характерных точек границ	координаты, м		Средняя квадратическая погрешность положения характерных точек границ (Mt), м
	X	Y	
1	649058,31	3396086,03	0,1
2	649037,84	3396082,49	0,1
3	649041,42	3396061,48	0,1
4	649061,89	3396065,02	0,1

29:14:130101



Масштаб 1:500

Условные обозначения

-  - ТП;
-  - границы публичного сервитута;
-  - границы кадастрового квартала по сведениям ЕГРН;
-  - границы земельных участков по сведениям ЕГРН;
- 29:19:033801 - номер кадастрового квартала
- :25 - обозначение кадастрового номера земельного участка