

Публичный сервитут с целью размещения объекта электросетевого хозяйства
(КТП-63/10 д.Чикинская,Михеево)

Приложение
к постановлению администрации
МО "Пинежский район"

в кадастровом квартале 29:14:130701,
расположенного по адресу: Архангельская область, Пинежский район,
МО "Пинежское", д. Михеево

от "___" _____ 2022 г. № _____

Система координат МСК 29

Метод определения координат: метод спутниковых геодезических измерений

Площадь публичного сервитута - 465 кв.м.





Обозначение характерных точек границ	координаты, м		Средняя квадратическая погрешность положения характерных точек границ (Mt), м
	X	Y	
1	643208,10	3407341,33	0,1
2	643187,02	3407339,96	0,1
3	643187,97	3407318,39	0,1
4	643209,75	3407319,68	0,1

29:14:130701



Масштаб 1:500

Условные обозначения

-  - ТП;
-  - границы публичного сервитута;
-  - границы кадастрового квартала по сведениям ЕГРН;
-  - границы земельных участков по сведениям ЕГРН;
- 29:19:033801 - номер кадастрового квартала
- :25 - обозначение кадастрового номера земельного участка