

Публичный сервитут с целью размещения объекта электросетевого хозяйства  
(ТМ-25-0.4кв сз"Россия"д.Подрадьё Пин.р-он)

Приложение  
к постановлению администрации  
МО "Пинежский район"

в кадастровом квартале 29:14:130601,  
расположенного по адресу: Архангельская область, Пинежский район,  
МО "Пинежское", д. Подрадьё

от "\_\_\_" \_\_\_\_\_ 2022 г. № \_\_\_\_\_

Система координат МСК 29

Метод определения координат: метод спутниковых геодезических измерений

Площадь публичного сервитута - 455 кв.м.





Обозначение характерных точек границ	координаты, м		Средняя квадратическая погрешность положения характерных точек границ (M <sub>t</sub> ), м
	X	Y	
1	643247,96	3406574,50	0,1
2	643230,01	3406585,70	0,1
3	643218,62	3406567,42	0,1
4	643236,52	3406556,23	0,1

29:14:130601



Масштаб 1:500

Условные обозначения

-  - ТП;
-  - границы публичного сервитута;
-  - границы кадастрового квартала по сведениям ЕГРН;
-  - границы земельных участков по сведениям ЕГРН;
- 29:19:033801 - номер кадастрового квартала
- :25 - обозначение кадастрового номера земельного участка