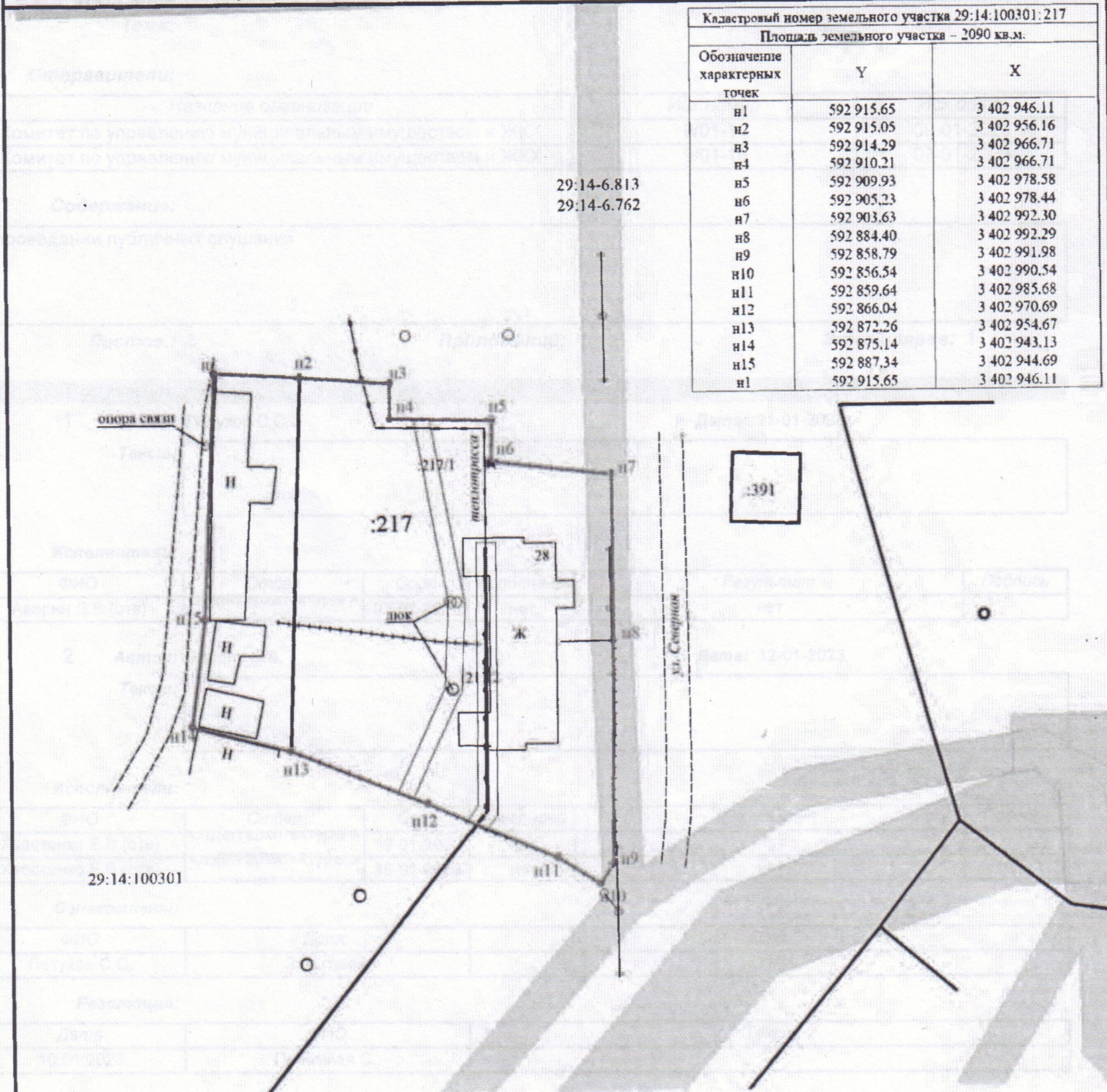


Схема расположения земельного участка с кадастровым номером 29:14:100301:217
 на кадастровом плане территории

Кадастровый номер земельного участка :217

Площадь земельного участка - 2090 кв.м.



Кадастровый номер земельного участка 29:14:100301:217		
Площадь земельного участка - 2090 кв.м.		
Обозначение характерных точек	Y	X
n1	592 915.65	3 402 946.11
n2	592 915.05	3 402 956.16
n3	592 914.29	3 402 966.71
n4	592 910.21	3 402 966.71
n5	592 909.93	3 402 978.58
n6	592 905.23	3 402 978.44
n7	592 903.63	3 402 992.30
n8	592 884.40	3 402 992.29
n9	592 858.79	3 402 991.98
n10	592 856.54	3 402 990.54
n11	592 859.64	3 402 985.68
n12	592 866.04	3 402 970.69
n13	592 872.26	3 402 954.67
n14	592 875.14	3 402 943.13
n15	592 887.34	3 402 944.69
n1	592 915.65	3 402 946.11




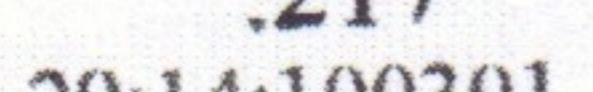
Масштаб 1:700

Адрес (местоположение) земельного участка: Архангельская область, Пинежский муниципальный район,
 МО "Шилегское", п. Ясный, ул. Северная, дом 28

Категория земель: земли населенных пунктов

Разрешенное использование: малоэтажная многоквартирная жилая застройка

Условные обозначения:

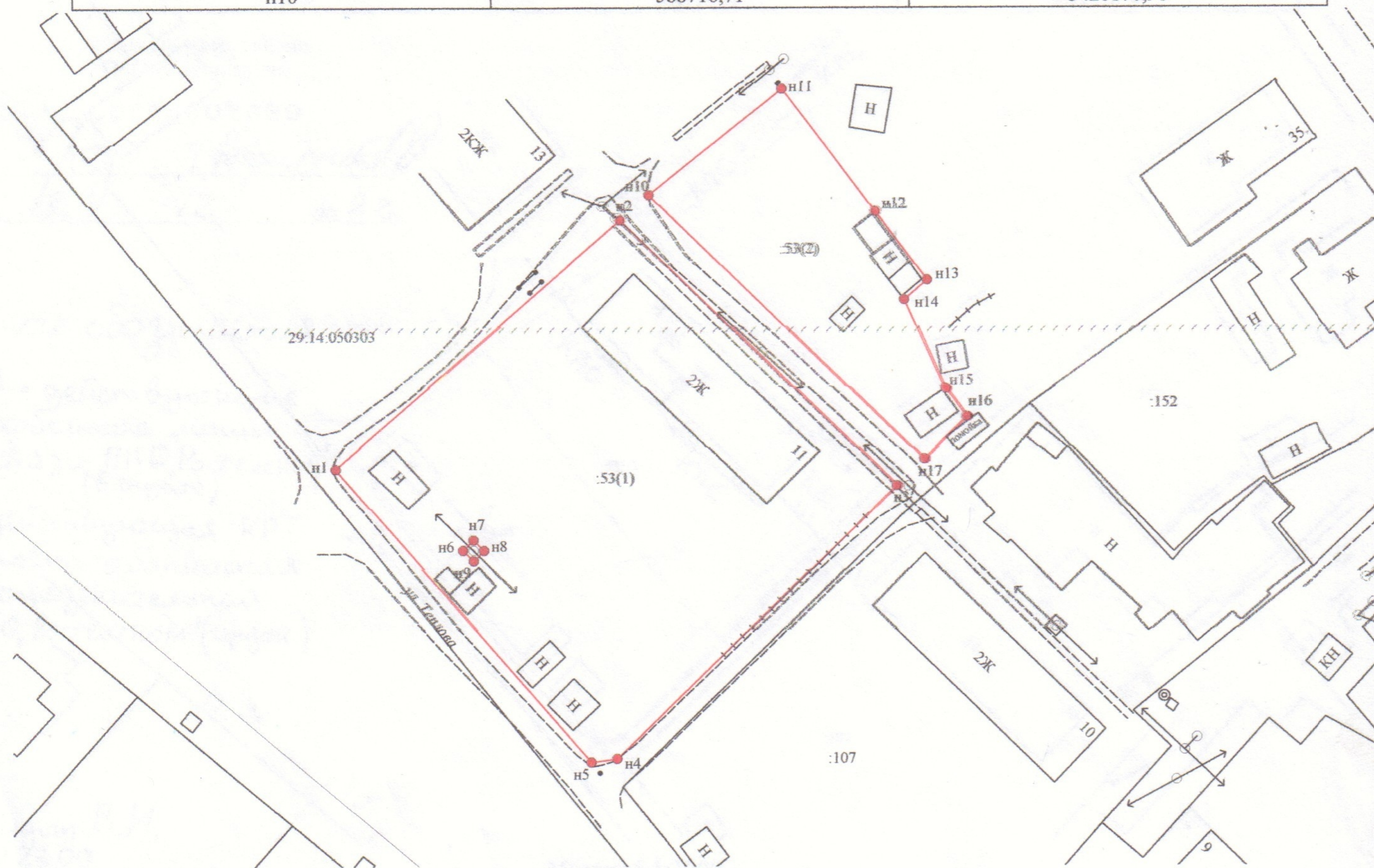
-  - зоны с особыми условиями использования территории;
-  - существующая часть границы, имеющиеся в ЕИРН сведения о которой достаточны для определения ее местоположения;
-  - вновь образованная часть земельного участка, сведения о которой достаточны для определения ее местоположения;
- :217**
29:14:100301 - кадастровый номер земельного участка;
-  - кадастровый квартал

Подготовила: кадастровый инженер А.С. Полищук

Схема расположения земельного участка на кадастровом плане территории

Система координат МСК-29

Кадастровый номер земельного участка: 29:14:050303:53		
Площадь земельного участка: 3636 кв.м.		
Обозначение характерных точек границ	Координаты, м	
	X	Y
29:14:050303:53(1)		
1	2	3
н1	588680,04	3420128,31
н2	588713,34	3420167,06
н3	588677,73	3420203,73
н4	588641,34	3420166,12
н5	588640,88	3420162,67
н1	588680,04	3420128,31
Вырез 1 из 1		
н6	588669,14	3420145,31
н7	588670,57	3420146,71
н8	588669,17	3420148,14
н9	588667,74	3420146,74
н6	588669,14	3420145,31
29:14:050303:53(2)		
н10	588716,71	3420170,98
н11	588730,93	3420188,98
н12	588714,48	3420201,39
н13	588705,32	3420208,30
н14	588702,68	3420205,20
н15	588690,85	3420210,54
н16	588687,03	3420213,34
н17	588681,31	3420207,43
н10	588716,71	3420170,98



Масштаб 1:1000

Условные обозначения:

29:14:050303 - номер кадастрового квартала;

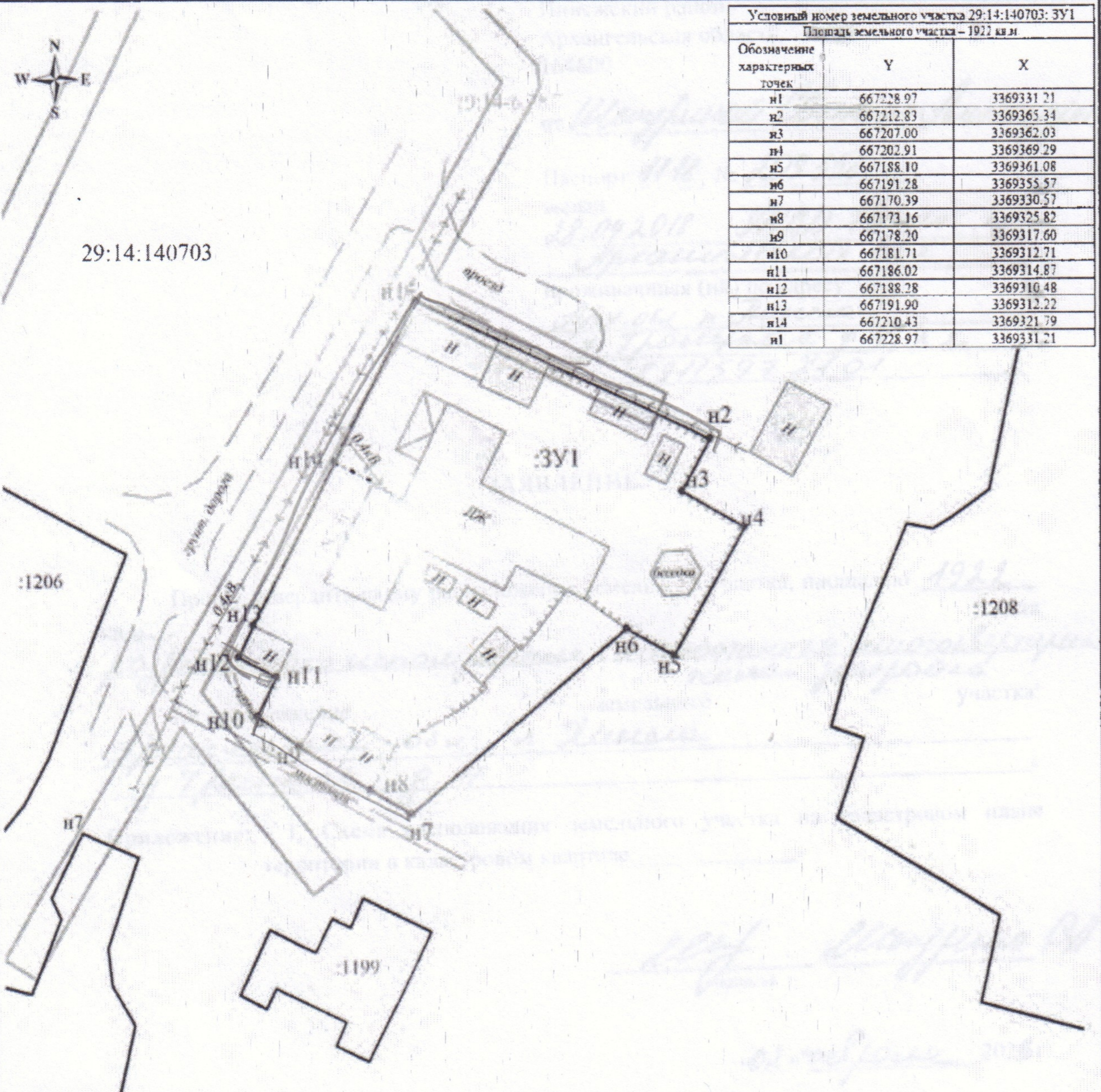
- - часть границы, сведения ЕГРН о которой позволяют однозначно определить ее положение на местности;
- - часть границы, местоположение которой определено при выполнении кадастровых работ;

- - характерная точка границы земельного участка, сведения ЕГРН о которой соответствуют требованиям, установленным в соответствии с частью 13 статьи 22 Федерального закона от 13 июля 2015 г. N 218-ФЗ "О государственной регистрации недвижимости";
- - характерная точка границы земельного участка, сведения о которой отсутствуют в ЕГРН, местоположение которой определено при кадастровых работах (новая характерная точка)

Схема расположения земельного участка на кадастровом плане территории

Условный номер земельного участка :ЗУ1

Площадь земельного участка - 1922 кв.м.



Условный номер земельного участка 29:14:140703: ЗУ1		
Площадь земельного участка - 1922 кв.м		
Обозначение характерных точек	Y	X
п1	667228.97	3369331.21
п2	667212.83	3369365.34
п3	667207.00	3369362.03
п4	667202.91	3369369.29
п5	667188.10	3369361.08
п6	667191.28	3369355.57
п7	667170.39	3369330.57
п8	667173.16	3369325.82
п9	667178.20	3369317.60
п10	667181.71	3369312.71
п11	667186.02	3369314.87
п12	667188.28	3369310.48
п13	667191.90	3369312.22
п14	667210.43	3369321.79
п1	667228.97	3369331.21







Масштаб 1:700

Адрес (местоположение) земельного участка: Российская Федерация, Архангельская область,
 Пинежский район, МО "Пинежское", п. Пинега, ул. Троицкая, д. 4

Категория земель: земли населенных пунктов

Разрешенное использование: малоэтажная многоквартирная жилая застройка

Условные обозначения:

-  - зона с особыми условиями использования территории;
-  - существующая часть границы, имеющиеся в ЕГРН сведения о которой достаточны для определения ее местоположения;
-  - вновь образованная часть земельного участка, сведения о которой достаточны для определения ее местоположения;
-  - обозначение вновь образуемого земельного участка;
-  :ЗУ1 - кадастровый квартал
-  29:14:140703 - кадастровый квартал

Зона застройки малоэтажными многоквартирными жилыми домами (этажностью 1-2 надземных этажа) (ЖМ)

Подготовила: кадастровый инженер А.С. Полишук